



**PROGETTO ESECUTIVO**  
di  
**ADEGUAMENTO ENERGETICO E LOGISTICO**  
del  
**RIFUGIO BAITONE \_Altitudine 2281 m.s.l.m.\_**  
**RICHIESTA DI CONTRIBUTO RELATIVA AL "BANDO PER LA**  
**CONCESSIONE DI CONTRIBUTI AI RIFUGI ALPINISTICI ED**  
**ESCURSIONISTICI AI SENSI DELLA L.R. 1 OTTOBRE 2015 N.27**  
**NEL TERRITORIO LOMBARDO"**

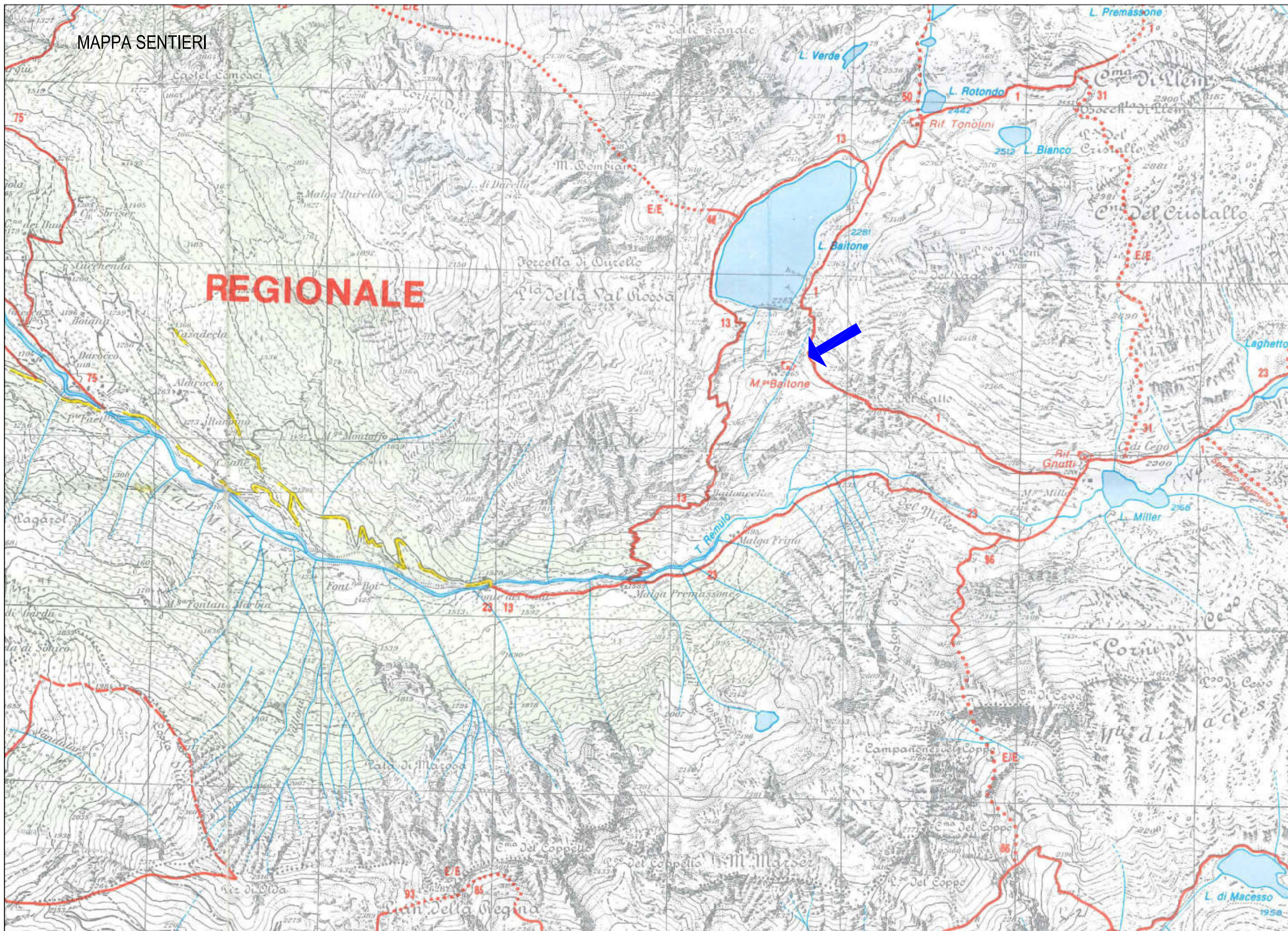
COMMITTENTE :  
Amministrazione Comunale di Sonico  
piazza IV Novembre, 1 - 25050 - Sonico (BS)

Tavola:  <b>09</b>	Oggetto:  <b>INQUADRAMENTO TERRITORIALE</b>		
	Scala:	Data: Maggio 2020	Aggiornamenti:
Tecnico progettista:  Dr. Ing. Fabio Gaioni Ufficio Tecnico Comunale - p.zza IV Novembre, 1 - Sonico (Bs)		Spazio riservato all'Ufficio Tecnico:	



MAPPA SENTIERI

REGIONALE





ORTOFOTO SATELLITE



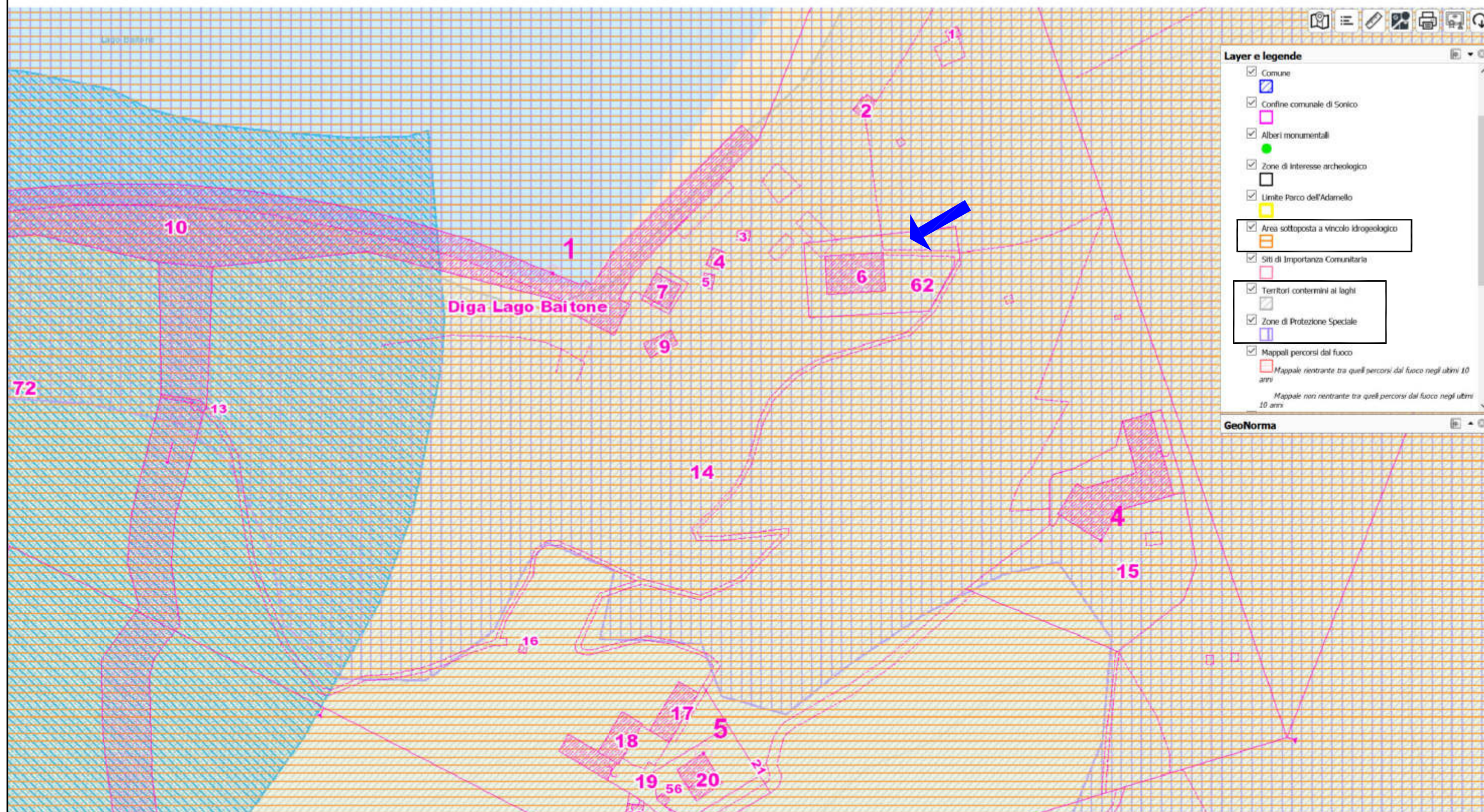


ORTOFOTO SATELLITE



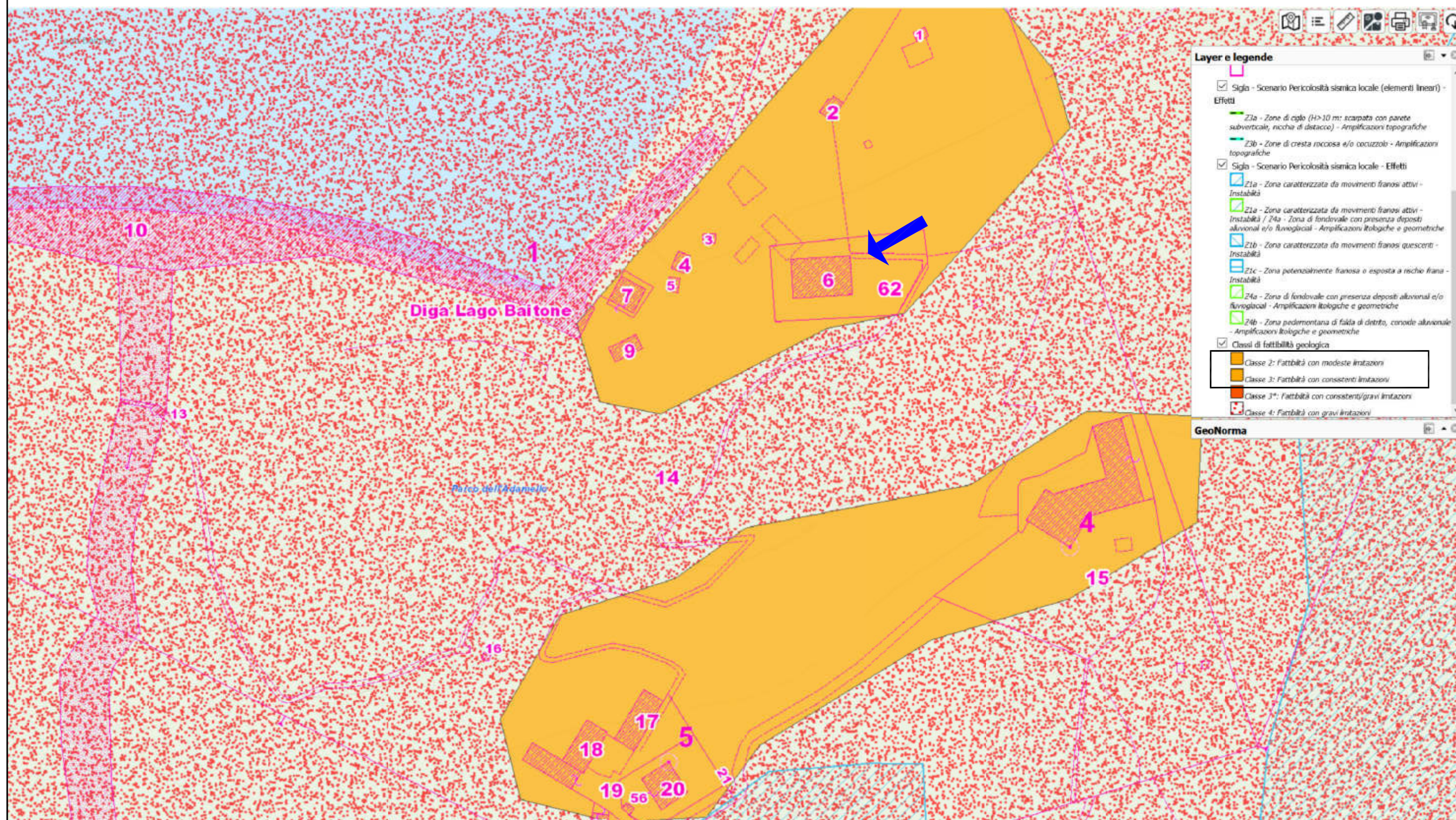


## V1 DP7 - Vincoli ambientali





## Carta di fattibilità





## Sensibilità paesistica

